



Shri Chhatrapati Shikshan and Arogya Prasarak Mandal's
Shri Sant Gajanan Mahavidyalaya, Kharda
Department of Geography
Village Survey Report 2018-19

Department was Survey & field visit activity was arranged in the **Mohari** village on dated **12 December, 2018** for the B.A. second year specially geography students. The activity main aims to student provide practical steps for field-based practitioners to follow in conducting socio-economic surveys of households and villages, including focus on basic collection of village information, student group discussion, public interviews and prepare & fill the questionnaire such as socio-economic information of the village.

Objectives of the Survey:

1. To know the Economic reasons of Village.
2. To know the nature and trends of Socio- Economic condition.
3. To know the problems and potentials of Village


Methodology: Household survey through questionnaire and discussion with Sarchanch, grampanchayat Members, officers and senior citizen.

20 Students also conducted the **45**-household survey to collect the socio-economic status of the villagers, types of household, Family's population & literacy, occupation, Source of income, types of Agriculture, ownership pattern of the farmers, use of modern equipment's etc. data are collected and analyzed it to study the village status. This survey was executed in the presence of Mr. Shivanand Jadhav (Head and Asst. Prof in Geography) with the guidance of Dr. Mohan Gulve sir (Principal).

Head & Asst. Prof. Dep. of Geography
Shri Sant Gajanan Mahavidyalaya,
Kharda, Tal. Jamkhed, Dist. A.Nagar

IC Principal
Shri Chhatrapati Shikshan and
Arogya Prasarak Mandal's
Shri Sant Gajanan Mahavidyalaya, Kharda
Tal. Jamkhed, Dist. Ahmednagar

Village Survey Mohari 2018-19



Signature
IC Principal
Shri Chhatrapati Shikshan and
Arogya Prasarak Mandal's
Shri Sant Gajanan Mahavidyalaya, Kharda
Tal. Jamkhed, Dist. Ahmednagar

Signature
Head & Asst. Prof. Dep. of Geography
Shri Sant Gajanan Mahavidyalaya,
Kharda, Tal. Jamkhed, Dist. A. Nagar

श्री छत्रपती शिक्षण व आरोग्य प्रसारक मंडळ संचलित
श्री संत गजानन महाविद्यालय, खर्डा
भूगोल विभाग

दि. ०४/१२/२०१८


सूचना

बी.ए. व्दितीय व तृतीय वर्षातील भूगोल स्पेशल च्या सर्व विद्यार्थ्यांना सूचित करण्यात येते की, दि.12 डिसेंबर २०१८ रोजी मौजे. मोहरी ता. जामखेड. जि. अहमदनगर या ठिकाणी खेडे सर्वेक्षण (Village Survey) होणार असून यातून गावाची सामाजिक व आर्थिक स्थिती माहिती मिळविण्याचा उद्देश्य आहे. तरी सर्व विद्यार्थ्यांनी खेडे सर्वेक्षणात सहभागी होण्यासाठी आवश्यक शैक्षणिक साहित्यासह सकाळी ठीक ८:०० वा. महाविद्यालयात उपस्थित राहावे.

अधिक माहितीसाठी प्रा. शिवानंद जाधव व प्रा. किसन लाडाने यांच्याशी संपर्क साधावा.

विभाग प्रमुख


प्राचार्य


IC Principal
Shri Chhatrapati Shikshan and
Arogya Prasarak Mandal's
Shri Sant Gajanan Mahavidyalaya, Kharda
Tal. Jamkhed, Dist. Ahmednagar

5.4 . B.A

PAGE NO.....

DATE: 12/12/2018

सं.क्र	विद्यार्थी नाव	मती
1)	दास भाग्यशी	दास B.B
2)	पठणगार प्रियका शहाजी	Paethanpagee P
3)	महानवर रोहिणी सोमनाथ	महानवर
4)	माधुरा माऊलाख महानवर	M.B.M.
5)	गायकुवाड मोहिनी वसराय	Gaaykooad
6)	गोसावी लक्ष्मी दिगावर	Gosavi L
7)	वायस भाऊ भाग्येश	Bhaujogee
8)	वायस गंगा गणेश	वायस
9)	वायस दादा गणेश	वायस
10)	दाड अक्षय भुरग	Akshay
11)	सुरवस मयूर दिलीप	सुरवस
12)	Sachin Naubath Kalgunde	Sachin
13)	Kasar Rushikesh Gadhikar	Kasar
14)	Kumbhar Bhausaheb Gopal	Kumbhar B.G.
15)	KHAN SHAYAB AJMAL	Khan
16)	Sayyed Salman Tayyeb	Sahab
17)	Shinde Jitish Sahadul	Jitish
18)	Sankat Parashram Rohidas	Sankat P.R.
19)	Naugire Ravi Yashwant	Ravi
20)	Jadhav Dineesh Arjun	Dineesh
21)	रत	

Head & Asst. Prof. Dep. of Geography
Shri Sant Gajanan Mahavidyalaya,
Kharda, Tal. Jamkhed, Dist. A.Nagar

IC Principal
Shri Chhatrapati Shikshan and
Aagya Prasarak Mandal's
Shri Sant Gajanan Mahavidyalaya, Kharda
Tal. Jamkhed, Dist. Ahmednagar

श्री संत गजानन महाविद्यालय खर्डा.

ता. जामखेड, जि. अहमदनगर.

भूगोल विभाग

विषय: मोहरी गावातील कोठाची सामाजिक व आर्थिक स्थितीचा अभ्यास
खेडे सर्वेक्षण- २०१८ दि. १२/१२/२०१८

प्रेरणास्थान:- प्राचार्य डॉ. मोहन गुळवे

मार्गदर्शक:- प्रा. शिवानंद जाधव

गावाचे नाव :- मोहरी

ता. जामखेड

जि. अ. नगर

- १) गावाचा प्राकृतिक विभाग : अ) पर्वतीय ब) पठारी क) मैदानी ड) पर्वतपदीय
२) गावाला जाण्यासाठीचा रस्ता : अ) कच्चा रस्ता ब) पक्का रस्ता क) राज्य महामार्ग ड) राष्ट्रीय महामार्ग
३) गावातील मृदेचा प्रकार व रंग : काळी-लाल.

४) गाव व परिसरातील झाडांचे प्रकार:

५) गावाला ऐतिहासिक पार्श्वभूमी आहे का? होय ब) नाही

असल्यास, कोणती..... प्राचीन मंदीर

गावातील ऐतिहासिक स्थळे मोहरी गावातील देवी

६) गावातील उपलब्ध सोयी सुविधा केंद्र : ग्रामपंचायत कार्यालय / प्राथमिक आरोग्य केंद्र / सहकारी पतसंस्था
दुधसंकलन केंद्र / शैक्षणिक सुविधा / आठवडी बाजार सार्वजनिक ग्रंथालय-
वाचनालय / व्यायामशाळा.

गावात पुरविल्या जाणाऱ्या सुविधा :

सार्वजनिक शौचालय/ शुध्द पिण्याच्या पाण्याचा पुरवठा/
नियमित आरोग्य तपासणी/ सार्वजनिक ओटे/ सांडपाण्याची व्यवस्था (नाली)

७) गावातील धार्मिक केंद्रे :

अ) मंदीर.... ब) मज्जिद... क) बौध्दविहार... ड) चर्च...

मुलाखतीसाठी प्रश्नावली

- १) नाव :- रमेश मलिक कोठके
२) घराचा प्रकार : अ) झोपडी ब) माती-दगड-पत्रे क) दगड सिमेंटचे पक्के ड) बंगला
३) कुटुंबातील एकुण सदस्य संख्या : वयोगट

०६ पेक्षा कमी		०६-१८		१८-५०		५० पेक्षा अधिक		एकुण	
M	F	M	F	M	F	M	F	M	F
1	0	1	0	1	1	1	1		

४) कुटुंबाचे स्वरूप : अ) संयुक्त ब) विभक्त

५) कुटुंबातील सदस्यांचे शिक्षण.


अशिक्षित		माध्यमीक		उ. माध्यमीक		पदवी		पदवीत्तर		एकुण	
M	F	M	F	M	F	M	F	M	F	M	F
0	1	1	0								

६) कुटुंबाचा प्रमुख व्यवसाय : अ) शेती ब) नौकरी क) व्यापार-उद्योग ड) मजुरी

७) एकुण कृषी क्षेत्र : अ) कोरडवाहू..... ब) ओलीताखालील.....

८) शेती करण्याची पध्दत : अ) परंपरागत ब) आधुनिक

९) शेतीत काम करणाऱ्यांची संख्या: अ) कुटुंबातील स्त्रिया ३ ब) पुरुष ९ क) सालगडी ड) मजुर



१०) शेतीतील जलसिंचनाचे साधन : अ) बोअरवेल ब) विहीर क) तळी ड) धरण/प्रकल्प इ) कालवा

जलसिंचनाचा प्रकार : अ) पाट/कालवा/सरी ब) तुषार सिंचन क) ठिबक सिंचन

११) जलसिंचनाद्वारे घेतली जाणारी पिके :- अ) हरभरा ब) मका क) कपाशी ड) गहू

कोरडवाहू पिके :- अ) ज्वारी ब) सोयाबीन क) बाजरी ड)

१२) शेतीसाठी जलसिंचनासाठी वर्षभर पाण्याचा पुरवठा होतो का ? अ) होय ब) नाही

नाही, तर का..... किती महीने.....

१३) जलसिंचनासाठी आपण कोणत्या शासकीय योजनेचा फायदा घेतला आहे का ? अ) होय ब) नाही

होय, तर कोणत्या अ) विहीर ब) बोअरवेल क) ठिबक ड) तुषार

१४) जलसिंचनासाठी वर्षभर पाणी पुरेल यासाठी काही प्रयत्न केले आहेत काय.

अ) नदीमध्ये बांधारे बांधले

ब) डोंगराच्या पायथ्याला बांध घातले

क) शेततळी

ड) पाणी आडवण्यासाठी चर खोदले.

१५) आत्ता शेतीसाठी वर्षभर पुरेसे पाणी उपलब्ध होते का.

अ) होय ब) नाही

१६) पिकासाठी वर्षभर पुरेसे पाणी उपलब्ध होते का.

अ) होय ब) नाही

होय, तर कशामधून अ) सार्वजनिक नळ ब) विहीर

क) बोअरवेल ड) नदी / तलाव/ धरण

नाही, तर का

१७) आपण शेती पुरक व्यवसाय कारता का ? अ) होय ब) नाही

अ) दुग्धव्यावसाय

ब) शेतीपालन क) कुक्कुटपालन ड) मस्यपालन

इ) जलशुद्धीकरण

ई) दाळ-तेल निर्मिती

उ) इतर

१८) बदलत्या हवामानामुळे शेती उत्पादनात बदल होत आहे का ? अ) होय क) नाही

कसे, ... कोरड आली

१९) शेती विकासाच्या शासकीय योजना तुमच्या पर्यंत पोहचतात का ? अ) होय क) नाही

२०) शासनाने कृषी उत्पादनात वाढ करण्यासाठी काय करायला हवे असे आपणास वाटते

... शासनाने ... कृषी साधने ... वाढवणे ... विविध ... योजना ...
... राबवाव्यात ... व ... योजने ... जायती ... शेतकरी ...
... वाढवावी ... आला पत्रे ... योजने ... योजने ...
... पूर्ण ... कराव्यात ... हे ... विनिती ...

(सही) संकलनकर्ता

म. दे. सही
डोकळे शंभू

Head & Asst. Prof. Dep. of Geography
Shri Sant Gajanan Mahavidyalaya,
Kharda, Tal. Jamkhed, Dist. A.Nagar

IC Principal
Shri Chhatrapati Shikshan and
Arogya Prasarak Mandal's
Shri Sant Gajanan Mahavidyalaya, Kharda
Tal. Jamkhed, Dist. Ahmednagar